

PRÉFET DE L'ARDÈCHE

Privas, le 17 juillet 2017

COMMUNIQUÉ DE PRESSE

Sécheresse : mesures de restriction des usages de l'eau sur les bassins versants de la Cance, du Doux, de l'Eyrieux et de l'Ardèche

























Un début d'été très chaud conjugué avec de très faibles précipitations ont contribué à la diminution des débits de manière quasi constante sur l'ensemble des cours d'eau du département.

Ce débit est à présent inférieur à 10 % du débit moyen interannuel sur les bassins hydrographiques de la Cance, du Doux, de l'Eyrieux et est inférieur à 20 % du débit moyen interannuel du bassin hydrographique de l'Ardèche.

Le préfet de l'Ardèche a donc, par arrêté préfectoral n° 07-2017-07-17-001 du 17 juillet 2017, décidé de classer les bassins hydrographiques de la Cance, du Doux et de l'Eyrieux au niveau «ALERTE RENFORCEE », et de classer le bassin hydrographique de l'Ardèche au niveau « ALERTE » ; et d'y imposer les limitations des usages de l'eau définies par l'arrêté cadre « sécheresse » n° 2013191 0001 du 10 juillet 2013.

En l'absence de précipitations, des mesures supplémentaires pourront être prises.

Pour les particuliers, à l'exception de l'eau provenant des stockages d'eau de pluie ou de retenues collinaires, les mesures de restriction se résument de la façon suivante :

	USAGES	ALERTE	ALERTE RENFORCEE
RAPPELS ET RECOMMANDATIONS	Arrosages autorisés	Eviter d'arroser aux heures les plus chaudes de la journée	Eviter d'arroser aux heures les plus chaudes de la journée
	Ouvrages hydrauliques	 Respect strict de la réglementation applicable à l'installation (débit réservé)	 Respect strict de la réglementation applicable à l'installation (débit réservé)
	Interventions en rivière	Eviter la circulation, le passage et le piétinement dans les cours d'eau	Eviter la circulation, le passage et le piétinement dans les cours d'eau
USAGES DOMESTIQUES	Peiouses, espaces verts publics et privés, jardins d'agrément	 Autorisé de 20h à 9h	
	Jardins potagers		 Autorisé de 19h à 22h trois jours par semaine (mercredi, vendredi, dimanche)
	Espaces sportifs de toute nature	 Autorisé de 20h à 9h	 Autorisé de 19h à 22h trois jours par semaine (mercredi, vendredi, dimanche)
	Piscines	 Piscine nouvellement construite : premier remplissage autorisé ; Toutes piscines : remplissage complémentaire autorisé de 20h à 9h	 Piscine nouvellement construite : premier remplissage autorisé ; Toutes piscines : remplissage complémentaire autorisé de 22h à 6h
	Lavage des voitures	 Sauf impératifs sanitaires et balyeuses laveuses automatiques	 Sauf impératifs sanitaires et balyeuses laveuses automatiques
	Lavage des voitures	 Sauf dans les stations de lavage professionnelles ou pour les véhicules ayant une obligation réglementaire	 Sauf dans les stations de lavage professionnelles et pour les véhicules ayant une obligation réglementaire
	Canaux d'agrément, canaux d'anciens moulins, plans d'eau, ...		
	Fontaines publiques à circuit ouvert		
AUTRES USAGES (HORS AGRICOLES)	Industries	 Faire connaître les besoins indispensables	 Limiter les prélèvements aux besoins indispensables
	Stations d'épuration et réseaux d'assainissement	 Signaler préalablement les interventions susceptibles de générer un rejet supérieur à la normale	 Sauf opérations de maintenance indispensables
	Micro-centrales	 Respect strict de la réglementation applicable à l'installation	 Respect strict de la réglementation applicable à l'installation

Pour les mesures concernant l'irrigation agricole, les professionnels se reporteront aux dispositions prévues par l'arrêté cadre du 10 juillet 2013 ou aux règlements particuliers approuvés par le service de police de l'eau de la direction départementale des territoires.

Les zones hydrographiques de la Loire, et les ressources spécifiques de la Fontaulière en aval du barrage de Pont de Veyrières, de l'Ardèche en aval de la confluence avec la Fontaulière, du Chassezac en aval du barrage de Malarce, et de l'Eyrieux en aval du barrage des Collanges sont placées en situation de "vigilance".

Il est rappelé qu'en fonction de situations locales plus difficiles, les maires peuvent prendre des mesures plus contraignantes.

De plus amples informations sur le dispositif de gestion de la sécheresse dans le département peuvent être obtenues par consultation de l'arrêté préfectoral en mairie ou sur le site Internet de la préfecture de l'Ardèche : <http://www.ardeche.gouv.fr>, à la rubrique « Actualités ».

Vous pourrez y trouver un lien vers un outil informatique qui permet à l'utilisateur de prendre rapidement connaissance des dispositions de l'arrêté spécifiquement applicables à sa situation, à l'échelle de sa commune.

Vos correspondants :

M. GUESNON, Mme LANDAIS, M. CAMPBELL,
à la Direction Départementale des Territoires
Service Environnement / Pôle Eau
☎ 04 75 66 70 73



CONTACTS PRESSE :

Préfecture de l'Ardèche :
Cabinet - Service départemental de la communication interministérielle
Tél. : 04 75 66 50 16 ou 04 75 66 50 09
Courriel : pref-communication@ardeche.gouv.fr